

6 Rallysprint Era del Cardón Villa de Aquimes

25 de Junio de 2022

Comodoro de Rivadavia de Rallysprint
Comodoro de Rivadavia de Los Pájaros



Agüimes



MAHERA



NEXT

SPAR



EXTINTORES
ICC S.L.

ARMAS

Archiauto, S.A.



ROADBOOK

VI RALLYSPRINT ERA DEL CARDON		CH 0	→	CH 1	Sección 1
CH 0 ASISTENCIA	→	CH 1 CORRALILLOS	DISTANCIA 6,740	PROMEDIO 18,38	TIEMPO 22'
					Sector 1

TOTAL	PARC	DIRECCION	INFORMACION	Km REGR
0,000	0,000		REC. URB C.H. 0 SALIDA PARQUE DE TRABAJO (Poner a cero en cartel PEPE CHIRINGO)	6,740
0,228	0,228		REC. URB C/. DEL MARTINETE	6,512
0,276	0,048		REC. URB X GC-100	6,464
0,715	0,439		GC-100 X GC-104 	6,025
1,350	0,635		GC-104 	5,390



VI RALLYSPRINT ERA DEL CARDON		CH 0	→	CH 1	Sección 1
CH 0 ASISTENCIA	→	CH 1 CORRALILLOS	DISTANCIA 6,740	PROMEDIO 18,38	TIEMPO 22'
					Sector 1

TOTAL	PARC	DIRECCION	INFORMACION	Km REGR
1,644	0,294		GC-104 	5,096
2,140	0,496		GC-104 	4,600
6,244	4,104		GC-104 X REC. URB C/. UMBRIA	0,496
6,438	0,194		REC. URB C/. MURILLO	0,302
6,740	0,302		REC. URB C.H. 1 CORRALILLOS	0,000

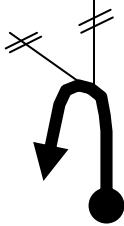



VI RALLYSPRINT ERA DEL CARDON		TC 1		CH 2	Sección 1
TC 1 CORRALILLOS		CH 2 ERA CARDON	DISTANCIA 9,131	PROMEDIO 6,85	TIEMPO 80'
					Sector 2

TOTAL	PARC	DIRECCION	INFORMACION	Km REGR
0,000	0,000		C. VECINAL SALIDA T.C. 1 CORRALILLOS-ERA CARDON	9,131
0,494	0,494		C. VEC. X GC-104	8,637
0,56	0,066		GC-104 X GC-551 	8,571
6,908	6,348		GC-551 META	2,223
7,200	0,292		GC-551 CONTROL STOP	1,931



VI RALLYSPRINT ERA DEL CARDON		TC 1	⇒	CH 2	Sección 1
TC 1 CORRALILLOS	→	CH 2 ERA CARDON	DISTANCIA 9,131	PROMEDIO 6,85	TIEMPO 80'
			Sector 2		

TOTAL	PARC	DIRECCION	INFORMACION	Km REGR
7,997	0,797		GC551	1,134
9,131	1,134		GC-551 C.H. 2 ERA DEL CARDON	0,000

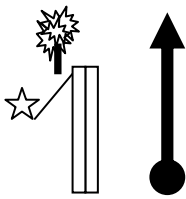
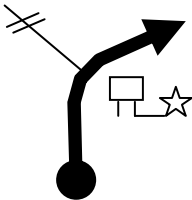
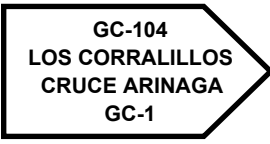
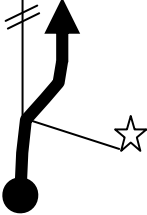

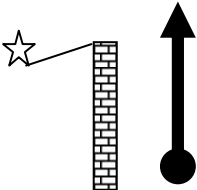



Archiauto S.A.



Archiauto S.A.

VI RALLYSPRINT ERA DEL CARDON		TC 2	⇒	CH 2A	Sección 1
TC 2 ERA CARDON	→	CH 2A CORRALILLOS	DISTANCIA 13,924	PROMEDIO 32,13	TIEMPO 26'
					Sector 3

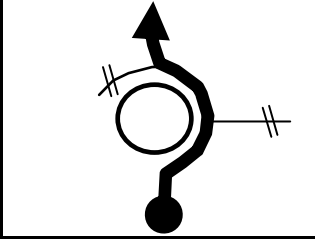
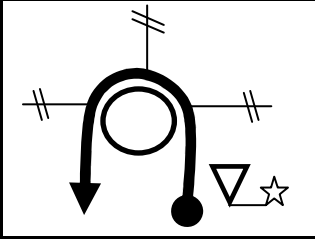
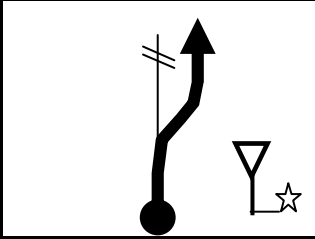
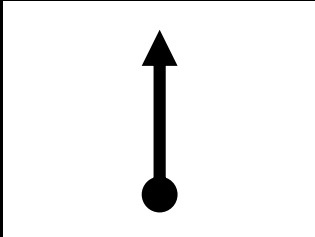
TOTAL	PARC	DIRECCION	INFORMACION	Km REGR
0,000	0,000		GC-551 SALIDA T.C. 2 ERA CARDON-CORRALILLOS	13,924
6,337	6,337		GC-551 X GC-104 	7,587
6,395	0,058		GC-104 X C. VEC. 	7,529
6,823	0,428		C. VECINAL META	7,101
7,080	0,257		C. VEC. X REC. URB CONTROL STOP	6,844



VI RALLYSPRINT ERA DEL CARDON		TC 2	⇒	CH 2A	Sección 1
TC 2 ERA CARDON	→	CH 2A CORRALILLOS	DISTANCIA 13,924	PROMEDIO 32,13	TIEMPO 26'
					Sector 3

TOTAL	PARC	DIRECCION	INFORMACION	Km REGR
7,378	0,298		REC. URB. C/. UMBRIA	6,546
7,580	0,202		REC. URB. X GC-104 GC-104 CRUCE ARINAGA GC-1	6,344
11,618	4,038		GC-104 GC-104 CRUCE ARINAGA GC-1	2,306
12,077	0,459		GC-104 GC-104 CRUCE ARINAGA GC-1	1,847
12,417	0,340		GC-104 GC-104 CRUCE ARINAGA GC-1 GC-191 GC-101	1,507

VI RALLYSPRINT ERA DEL CARDON		TC 2	⇒	CH 2A	Sección 1
TC 2 ERA CARDON	→	CH 2A CORRALILLOS	DISTANCIA 13,924	PROMEDIO 32,13	TIEMPO 26'
					Sector 3

TOTAL	PARC	DIRECCION	INFORMACION	Km REGR
13,024	0,607		GC-104 X GC-100 GC-100 ARINAGA	0,900
13,544	0,520		GC-100 GC-100 AGUIMES	0,380
13,784	0,240		GC-100 X REC. URB.	0,140
13,924	0,140		REC. URB. C.H. 2A ENTRADA REAGRUPAMIENTO ASISTENCIA A	0,000



VI RALLYSPRINT ERA DEL CARDON

CH

2B



CH

3

Sección

2

CH 2B

ASISTENCIA



CH 3

CORRALILLOS

DISTANCIA

6,740

PROMEDIO

18,38

TIEMPO

22'

Sector

5

TOTAL	PARC	DIRECCION	INFORMACION	Km REGR
0,000	0,000		REC. URB C.H. 2B SALIDA PARQUE DE TRABAJO (Poner a cero en cartel PEPE CHIRINGO)	6,740
0,228	0,228		REC. URB C/. DEL MARTINETE	6,512
0,276	0,048		REC. URB X GC-100	6,464
0,715	0,439		GC-100 X GC-104 	6,025
1,350	0,635		GC-104 	5,390

VI RALLYSPRINT ERA DEL CARDON

CH

2B



CH

3

Sección

2

CH 2B

ASISTENCIA



CH 3

CORRALILLOS

DISTANCIA

6,740

PROMEDIO

18,38

TIEMPO



22'

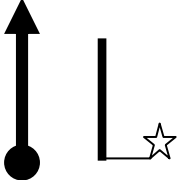

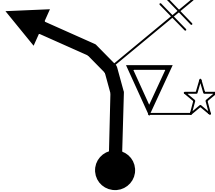



Sector

5



TOTAL	PARC	DIRECCION	INFORMACION	Km REGR
1,644	0,294		GC-104 	5,096
2,140	0,496		GC-104 	4,600
6,244	4,104		GC-104 X REC. URB C/. UMBRIA	0,496
6,438	0,194		REC. URB C/. MURILLO	0,302
6,740	0,302		REC. URB C.H. 3 CORRALILLOS	0,000



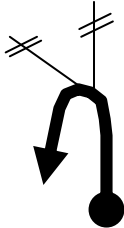

VI RALLYSPRINT ERA DEL CARDON		TC 3		CH 4	Sección 2
TC 3 CORRALILLOS		CH 4 ERA CARDON	DISTANCIA 9,131	PROMEDIO 6,85	TIEMPO 80'
					Sector 6

TOTAL	PARC	DIRECCION	INFORMACION	Km REGR
0,000	0,000		C. VECINAL SALIDA T.C. 3 CORRALILLOS-ERA CARDON	9,131
0,494	0,494		C. VEC. X GC-104	8,637
0,56	0,066		GC-104 X GC-551 	8,571
6,908	6,348		GC-551 META	2,223
7,200	0,292		GC-551 CONTROL STOP	1,931



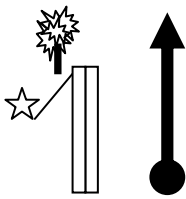
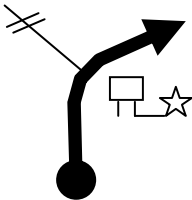
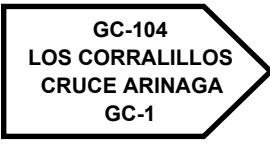
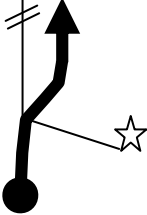

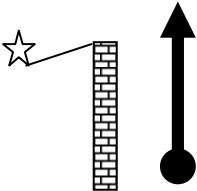

VI RALLYSPRINT ERA DEL CARDON		TC 3		CH 4	Sección 2
TC 3 CORRALILLOS		CH 4 ERA CARDON	DISTANCIA 9,131	PROMEDIO 6,85	TIEMPO 80'
					Sector 6



TOTAL	PARC	DIRECCION	INFORMACION	Km REGR
7,997	0,797		GC551	1,134
9,131	1,134		GC-551 C.H. 4 ERA DEL CARDON	0,000





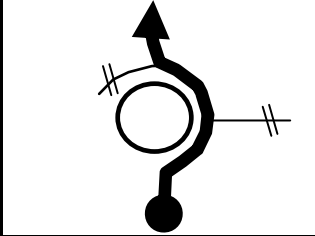
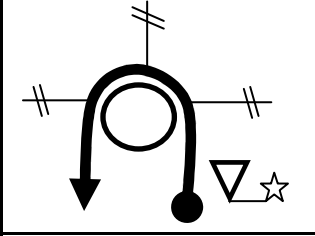
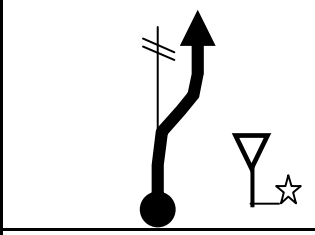
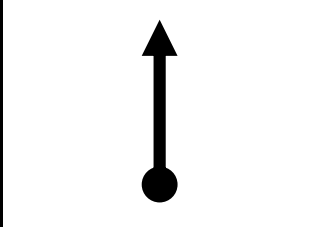
VI RALLYSPRINT ERA DEL CARDON		TC 4	➡	CH 4A	Sección 2
TC 4 ERA CARDON	➡	CH 4A CORRALILLOS	DISTANCIA 13,924	PROMEDIO 32,13	TIEMPO 26'
					Sector 7

TOTAL	PARC	DIRECCION	INFORMACION	Km REGR
0,000	0,000		GC-551 SALIDA T.C. 4 ERA CARDON-CORRALILLOS	13,924
6,337	6,337		GC-551 X GC-104 	7,587
6,395	0,058		GC-104 X C. VEC. 	7,529
6,823	0,428		C. VECINAL META	7,101
7,080	0,257		C. VEC. X REC. URB CONTROL STOP	6,844

VI RALLYSPRINT ERA DEL CARDON		TC 4		CH 4A	Sección 2
TC 4 ERA CARDON		CH 4A CORRALILLOS	DISTANCIA 13,924	PROMEDIO 32,13	TIEMPO 26'
					Sector 7

TOTAL	PARC	DIRECCION	INFORMACION	Km REGR
7,378	0,298		REC. URB. C/. UMBRIA	6,546
7,580	0,202		REC. URB. X GC-104 GC-104 CRUCE ARINAGA GC-1	6,344
11,618	4,038		GC-104 GC-104 CRUCE ARINAGA GC-1	2,306
12,077	0,459		GC-104 GC-104 CRUCE ARINAGA GC-1	1,847
12,417	0,340		GC-104 GC-104 CRUCE ARINAGA GC-1 GC-191 GC-101	1,507

VI RALLYSPRINT ERA DEL CARDON		TC 4		CH 4A	Sección 2	
TC 4 ERA CARDON		CH 4A CORRALILLOS	DISTANCIA 13,924	PROMEDIO 32,13	TIEMPO 26'	Sector 7

TOTAL	PARC	DIRECCION	INFORMACION	Km REGR
13,024	0,607		GC-104 X GC-100 GC-100 ARINAGA	0,900
13,544	0,520		GC-100 GC-100 AGUIMES	0,380
13,784	0,240		GC-100 X REC. URB.	0,140
13,924	0,140		REC. URB. C.H. 4A ENTRADA REAGRUPAMIENTO ASISTENCIA B	0,000

VI RALLYSPRINT ERA DEL CARDON

CH

4B



CH

5

Sección

3



CH 4B

ASISTENCIA



CH 5

CORRALILLOS

DISTANCIA

6,740

PROMEDIO

18,38

TIEMPO

22'

Sector

9



TOTAL	PARC	DIRECCION	INFORMACION	Km REGR
0,000	0,000		REC. URB C.H. 4B SALIDA PARQUE DE TRABAJO (Poner a cero en cartel PEPE CHIRINGO)	6,740
0,228	0,228		REC. URB C/. DEL MARTINETE	6,512
0,276	0,048		REC. URB X GC-100	6,464
0,715	0,439		GC-100 X GC-104 <div style="border: 1px solid black; padding: 5px; display: inline-block;"> GC-104 CORRALILLOS </div>	6,025
1,350	0,635		GC-104 <div style="border: 1px solid black; padding: 5px; display: inline-block;"> GC-104 CORRALILLOS </div>	5,390



VI RALLYSPRINT ERA DEL CARDON

CH

4B



CH

5

Sección

3



CH 4B

ASISTENCIA



CH 5

CORRALILLOS

DISTANCIA

6,740

PROMEDIO

18,38

TIEMPO

22'

Sector

9

TOTAL	PARC	DIRECCION	INFORMACION	Km REGR
1,644	0,294		GC-104 	5,096
2,140	0,496		GC-104 	4,600
6,244	4,104		GC-104 X REC. URB C/. UMBRIA	0,496
6,438	0,194		REC. URB C/. MURILLO	0,302
6,740	0,302		REC. URB C.H. 5 CORRALILLOS	0,000



VI RALLYSPRINT ERA DEL CARDON		TC 5	➡	CH 6	Sección 3
TC 5 CORRALILLOS	➡	CH 6 ERA CARDON	DISTANCIA 9,131	PROMEDIO 6,85	TIEMPO 80'
			Sector 10		

TOTAL	PARC	DIRECCION	INFORMACION	Km REGR
0,000	0,000		C. VECINAL SALIDA T.C. 5 CORRALILLOS-ERA CARDON	9,131
0,494	0,494		C. VEC. X GC-104	8,637
0,56	0,066		GC-104 X GC-551 	8,571
6,908	6,348		GC-551 META	2,223
7,200	0,292		GC-551 CONTROL STOP	1,931



VI RALLYSPRINT ERA DEL CARDON		TC 5	⇒	CH 6	Sección 3
TC 5 CORRALILLOS	→	CH 6 ERA CARDON	DISTANCIA 9,131	PROMEDIO 6,85	TIEMPO 80'
					Sector 10

TOTAL	PARC	DIRECCION	INFORMACION	Km REGR
7,997	0,797		GC551	1,134
9,131	1,134		GC-551 C.H. 6 ERA DEL CARDON	0,000

VI RALLYSPRINT ERA DEL CARDON		TC 6	⇒	CH 7	Sección 3
TC 6 ERA CARDON	→	CH 7 CORRALILLOS	DISTANCIA 13,664	PROMEDIO 28,27	TIEMPO 29
					Sector 11

TOTAL	PARC	DIRECCION	INFORMACION	Km REGR
0,000	0,000		GC-551 SALIDA T.C. 6 ERA CARDON-CORRALILLOS	13,664
6,337	6,337		GC-551 X GC-104 GC-104 LOS CORRALILLOS CRUCE ARINAGA GC-1	7,327
6,395	0,058		GC-104 X C. VEC. LOS CORRALILLOS	7,269
6,823	0,428		C. VECINAL META	6,841
7,080	0,257		C. VEC. X REC. URB CONTROL STOP	6,584



VI RALLYSPRINT ERA DEL CARDON

TC

6



CH

7

Sección

3

TC 6

ERA CARDON



CH 7

CORRALILLOS

DISTANCIA

13,664

PROMEDIO

28,27

TIEMPO

29

Sector

11

TOTAL	PARC	DIRECCION	INFORMACION	Km REGR
7,378	0,298		REC. URB. C/. UMBRIA	6,286
7,580	0,202		REC. URB. X GC-104 GC-104 CRUCE ARINAGA GC-1	6,084
11,618	4,038		GC-104 GC-104 CRUCE ARINAGA GC-1	2,046
12,077	0,459		GC-104 GC-104 CRUCE ARINAGA GC-1	1,587
12,417	0,340		GC-104 GC-104 CRUCE ARINAGA GC-1 GC-191 GC-101	1,247

VI RALLYSPRINT ERA DEL CARDON		TC 6		CH 7	Sección 3
TC 6 ERA CARDON		CH 7 CORRALILLOS	DISTANCIA 13,664	PROMEDIO 28,27	TIEMPO 29
					Sector 11

TOTAL	PARC	DIRECCION	INFORMACION	Km REGR
13,024	0,607		GC-104 X GC-100 GC-100 ARINAGA	0,640
13,544	0,520		GC-100 X REC. URB. C/. MARTINETE	0,120
13,614	0,070		REC. URB. C/. FRESADORA	0,050
13,664	0,050		REC. URB. C.H. 7 ENTRADA PARQUE CERRADO	0,000

